



Σχεδιάστε ένα αειφορικά διαχειριζόμενο δάσος!

Οδηγίες:

Ζητάμε από τους μαθητές να χωριστούν σε μικρές ομάδες και να σκεφτούν πώς θα ήταν μια ιδανική προστατευόμενη περιοχή. Φανταζόμαστε ένα δάσος που έχει κηρυχθεί προστατευόμενη περιοχή. Ποιές ανθρώπινες δραστηριότητες επιτρέπονται και ποιες όχι; Πώς συνδυάζεται η προστασία των πολύτιμων χαρακτηριστικών του δάσους (πανίδα, χλωρίδα-τα είδη μπορεί να τα προσδιορίσουν οι μαθητές ή δίνονται από τον εκπαιδευτικό ως φανταστικό σενάριο. Δάσος με αρπακτικά πουλιά, π.χ. ή με ελάφια, σπάνια ενδημικά φυτά κ.ο.κ.).

Ενθαρρύνουμε τους μαθητές να προσδιορίσουν την έννοια της αειφορίας: άνθρωπος και φύση σε αρμονία. Συνήθως στον πυρήνα μιας προστατευόμενης περιοχής απαγορεύονται οι οικονομικές δραστηριότητες, επιτρέπεται μόνο η έρευνα. Στην περιφερειακή ζώνη οι δραστηριότητες ρυθμίζονται με το νόμο. Ας σκεφτούν λοιπόν οι εκπαιδευόμενοι τι είδους επαγγέλματα θα μπορούσαν να ασκούνται εντός της περιφερειακής ζώνης και με ποιους τρόπους και μέτρα διαχείρισης θα εξασφαλιζόταν η προστασία των πολύτιμων χαρακτηριστικών.

Ζητάμε από τους μαθητές να φτιάξουν ένα σκαρίφημα της αειφορικής προστατευόμενης περιοχής όπως την ονειρεύτηκαν. Το υπόμνημα που ακολουθεί βοηθάει στην αποτύπωση της προστατευόμενης περιοχής από τις ομάδες.




Περισσότερα για τις Προστατευόμενες Περιοχές δείτε στα ακόλουθα κείμενα:







[Διαχείριση Προστατευόμενων Περιοχών: Οδηγός Ορθής Πρακτικής](#)

[Γνωρίζω, συμμετέχω, προστατεύω. Προστατευόμενες περιοχές: το παράδειγμα της Πάρνηθας](#)

[Υλικό σεμιναρίων ενηλίκων για διαχείριση προστατευόμενων περιοχών](#) (παρουσιάσεις και κείμενα, ιδέες για περαιτέρω δραστηριότητες)

Υπόμνημα τον χάρτη σας.

<p>Όρια προστατευόμενης περιοχής (Ήπιες ανθρώπινες δραστηριότητες που ρυθμίζονται από τη νομοθεσία.)</p>	<p>-----</p>
<p>Όρια ζώνης αυστηρής προστασίας (Απαγορεύονται οι οικονομικές ανθρώπινες δραστηριότητες. Χρειάζεται ειδική άδεια για άσκηση συγκεκριμένων δραστηριοτήτων.)</p>	<p>-----</p>
<p>Περιπατητικά μονοπάτια</p>	<p>+++++</p>
<p>Οδικό δίκτυο</p>	<p>—————</p>
<p>Κέντρο Πληροφόρησης</p>	
<p>Οικοτουριστικός ξενώνας</p>	
<p>Παρατηρητήριο άγριας ζωής</p>	

<p>Χώρος δασικής αναψυχής</p>	 <p>Friends Of Comox-Lazo Forest Reserve</p>
<p>Καλλιέργειες (βιολογική γεωργία)</p>	
<p>Βοσκότοπος, (ελεγχόμενη βόσκηση, βιολογική κτηνοτροφία)</p>	
<p>Επιτρέπεται η υλοτόμηση (με όρους αειφορίας. Παράγεται ξυλεία που πιστοποιείται.)</p>	 <p>(Forest Stewardship Council)</p>
<p>Πυροφυλάκιο</p>	
<p>Κάδος απορριμμάτων</p>	

Ξεναγοί βουνού



Φύλακες



Κιόσκι πληροφόρησης



Γραφείο Φορέα Διαχείρισης

