

Υλοποίηση του Δικτύου Natura 2000 στην Ελλάδα

ΥΠΕΧΩΔΕ

**Γενική Διεύθυνση Περιβάλλοντος
Τμήμα Διαχείρισης Φυσικού Περιβάλλοντος**

Δρ. Ελένη Τρύφων

Το Δίκτυο

Τόποι Κοινοτικής Σημασίας

6 έτη

Ειδικές Ζώνες Διατήρησης

Οδηγ. 92/43/ΕΚ

τύποι οικοτόπων
Παραρτήμ. I,
οικότοποι ειδών
Παραρτήμ. II

Natura 2000

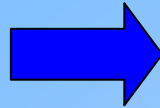
Ζώνες Ειδικής Προστασίας

Οδηγ. 79/409/ΕΚ

οικότοποι ορνιθο-
πανίδας Παρ. I,
οικότοποι αποδη-
μητικών πτηνών

Δημιουργία του Δικτύου

Επιστημονικός κατάλογος
(296 περιοχές)



LIFE (1994-96)
ΕΚΒΥ
Επιστημ. κοινότητα

Τελική επιλογή τόπων



ΥΠΕΧΩΔΕ (1996-1997)
ΥΠΑΑΤ



Συμπληρώσεις από:

- Βιογεωγραφικά σεμινάρια
- ΣΠΠΕ

Στοιχεία του Δικτύου

239 Τόποι Κοινοτικής Σημασίας
151 Ζώνες Ειδικής Προστασίας

Συνολική έκταση
3.151.000 ha
(αλληλεπικάλυψη
κατά 986.000 ha)

2.534.000 ha
χέρσου

19,1% της
ελληνικής
χέρσου

616.000 ha
θάλασσας

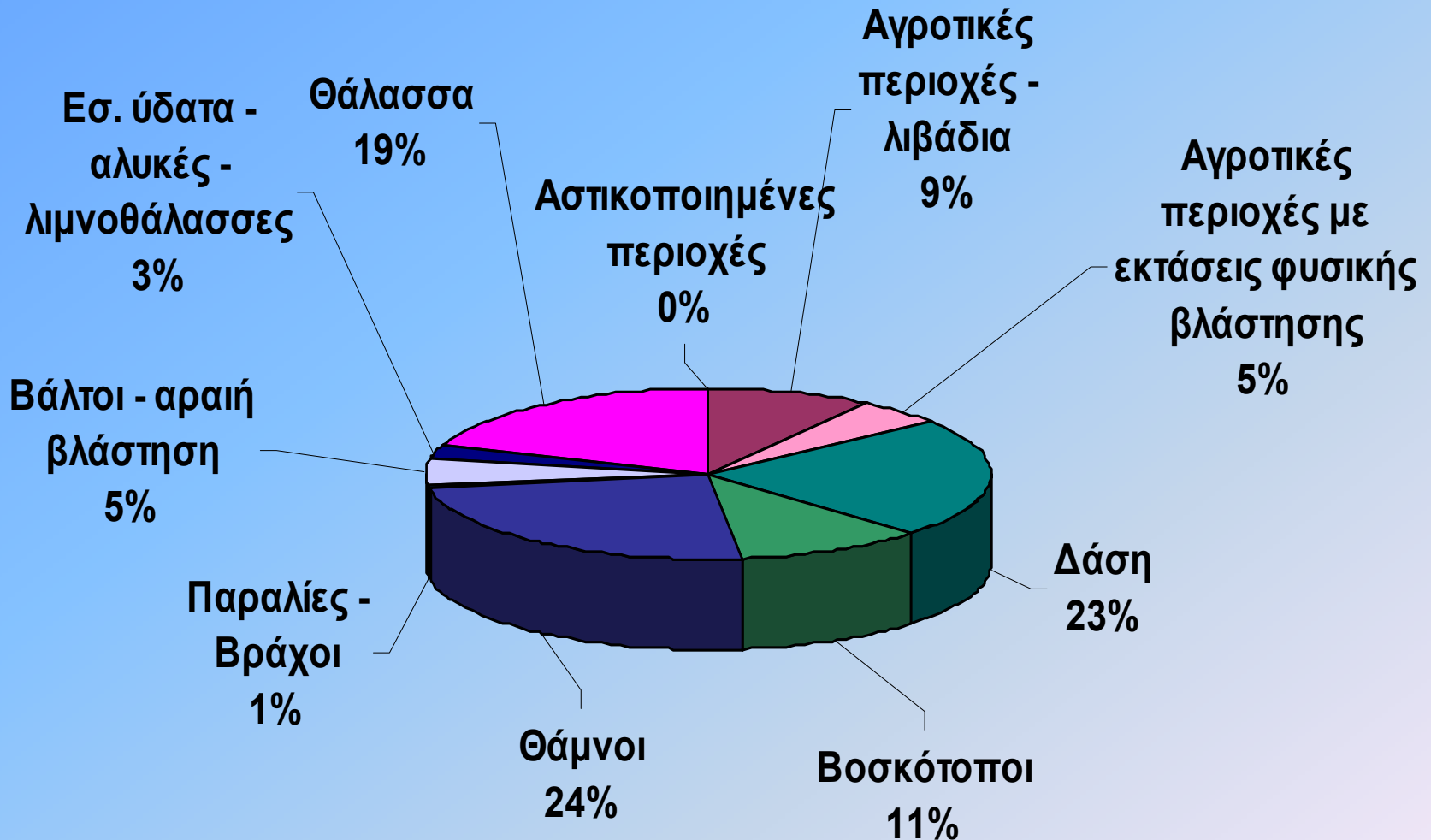
5,5% της
ελληνικής
θάλασσας

Πληρότητα καταλόγου ΤΚΣ > 95%

Στοιχεία του Δικτύου



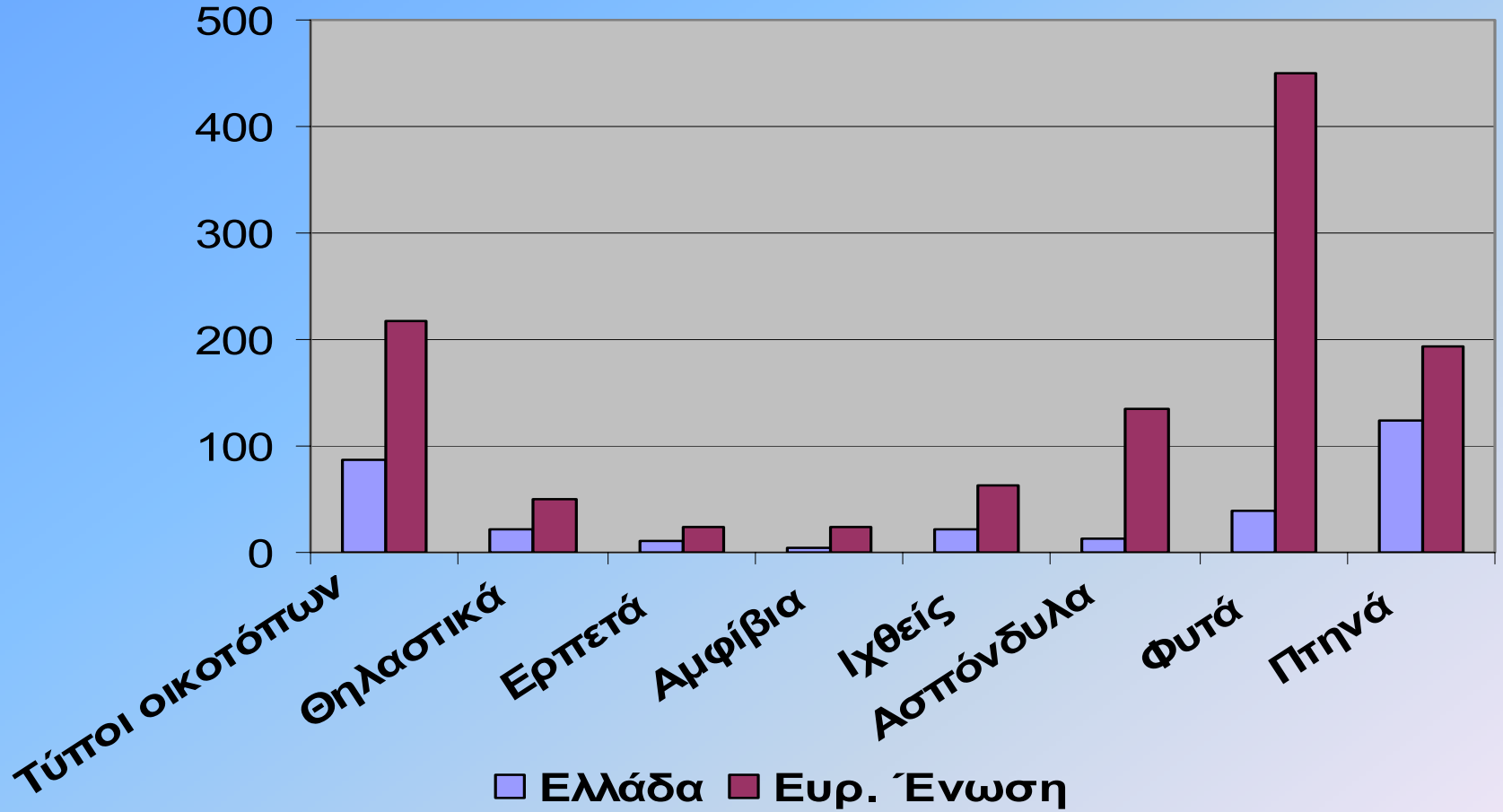
Στοιχεία του Δικτύου



Στοιχεία του Δικτύου

	Αριθμός	Προτεραι- ότητας
Τύποι οικοτόπων	88	18
Θηλαστικά	22	3
Ερπετά	10	2
Αμφίβια	5	0
Ιχθείς	22	3
Ασπόνδυλα	13	3
Φυτά	40	25
Πτηνά	125	
Αποδημητικά πτηνά	216	

Στοιχεία του Δικτύου

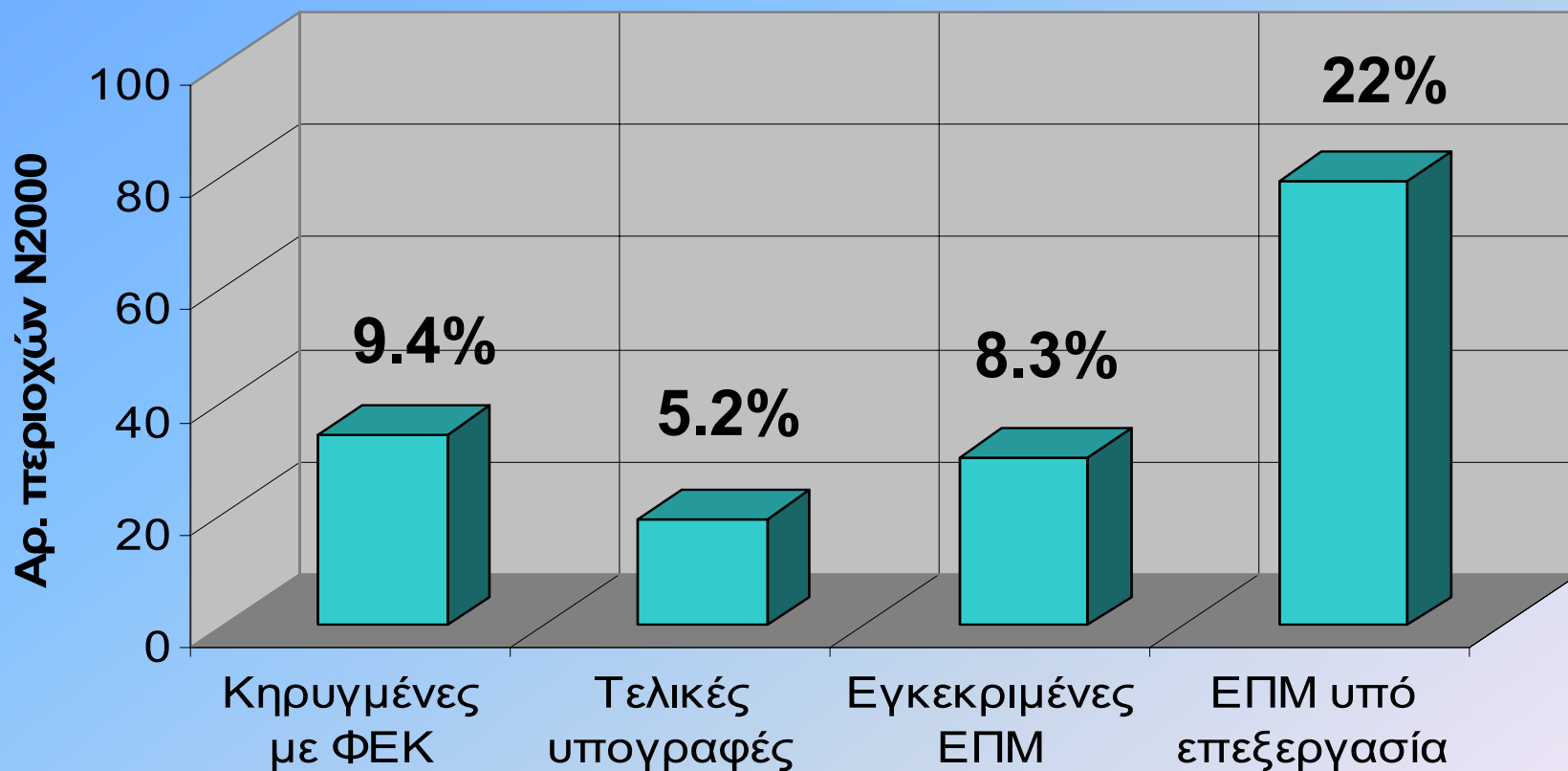


Στοιχεία του Δικτύου

Οικότοποι – είδη	Αριθμ. περιοχ.	Ελάχιστος	Μέγιστος	Διάμεση τιμή
Τύποι οικοτόπων	236	1	28	8
Θηλαστικά	179	1	7	2
Ιχθείς	63	1	7	1
Ασπόνδυλα	60	1	5	1
Αμφίβ.-ερπετά	188	1	10	3
Φυτά	62	1	6	1
Πτηνά	151	6	246	51

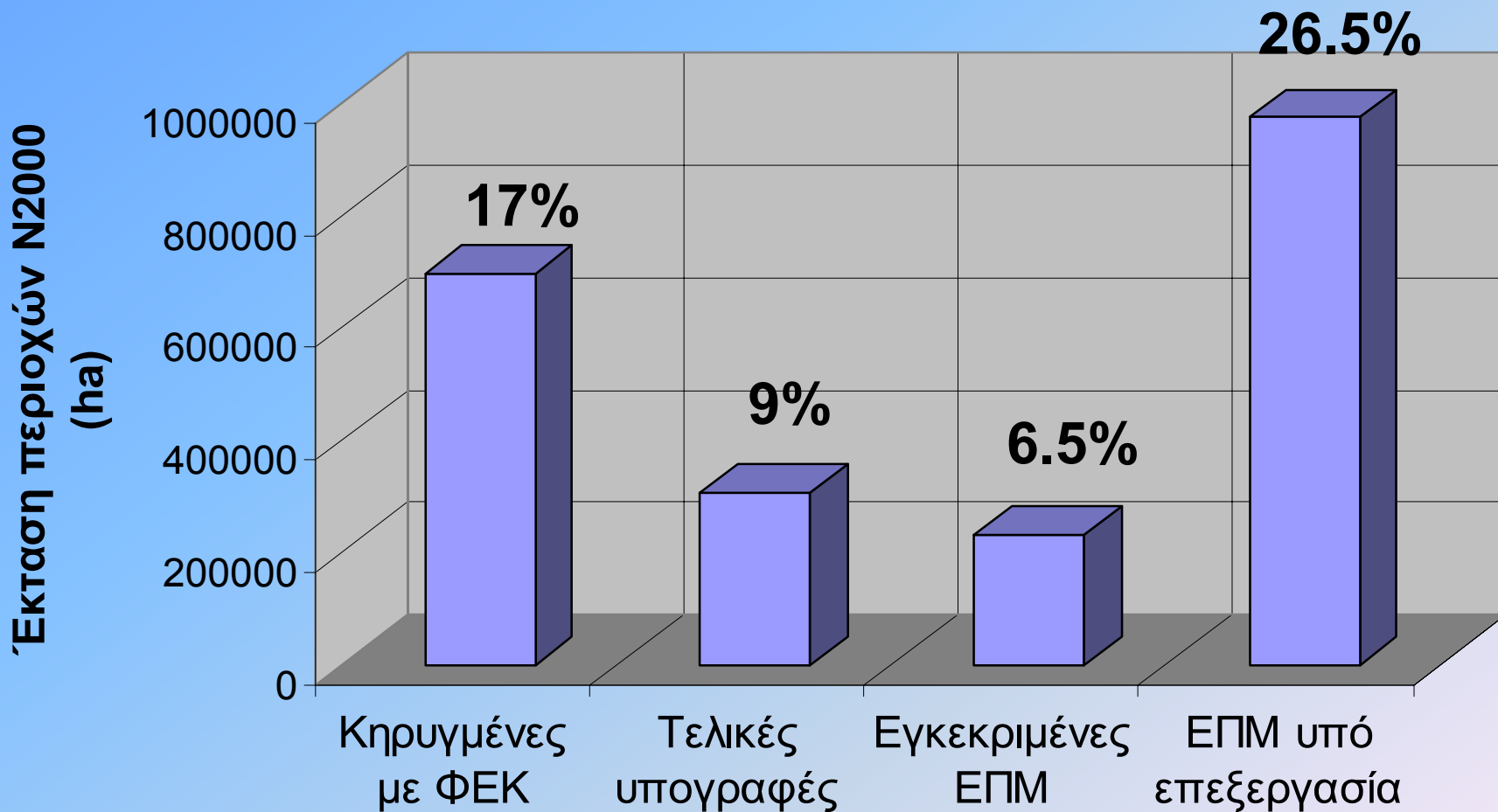
Προστασία και διατήρηση

162 περιοχές Natura 2000 = 45% του αριθμού των περιοχών του Δικτύου



Προστασία και διατήρηση

1.9 εκ. ha Natura 2000 = 60% της έκτασης του Δικτύου



Διαχείριση

87 περιοχές Natura 2000 με ΦΔ = 25% του αριθμού των περιοχών του Δικτύου

1 εκ. ha Natura 2000 με ΦΔ = 30% της έκτασης του Δικτύου

η πλειοψηφία των εκτάσεων του Natura 2000 με ΦΔ

- έχει ήδη κηρυχθεί ως προστατευόμενη (42%),
- η διαδικασία βαίνει προς ολοκλήρωση (48%)

Συμπεράσματα

- Το Natura 2000 καλύπτει στην Ελλάδα μεγάλο ποσοστό της έκτασής της και αφορά μεγάλο αριθμό οικοτόπων και ειδών κοινοτικού ενδιαφέροντος
- Οι περιοχές του Δικτύου είναι μεγάλης έκτασης και με ποικιλία τύπων οικοτόπων και οικοτόπων ειδών
- Το 17% της έκτασης του Natura 2000 είναι ήδη υπό καθεστώς προστασίας και το 30% υπό καθεστώς διαχείρισης
- Διαδικασίες για την προστασία περιοχών έχουν δρομολογηθεί για το υπόλοιπο 42% της έκτασης του Δικτύου. Για το 16% είναι σε προχωρημένο στάδιο.

Συμπεράσματα

- Η ολοκλήρωση της υλοποίησης του Δικτύου απαιτεί πολύ καλή οργάνωση, χρόνο, προγραμματισμό και προσπάθεια
- Το εγχείρημα αποτελεί πρόκληση και υποχρέωση

